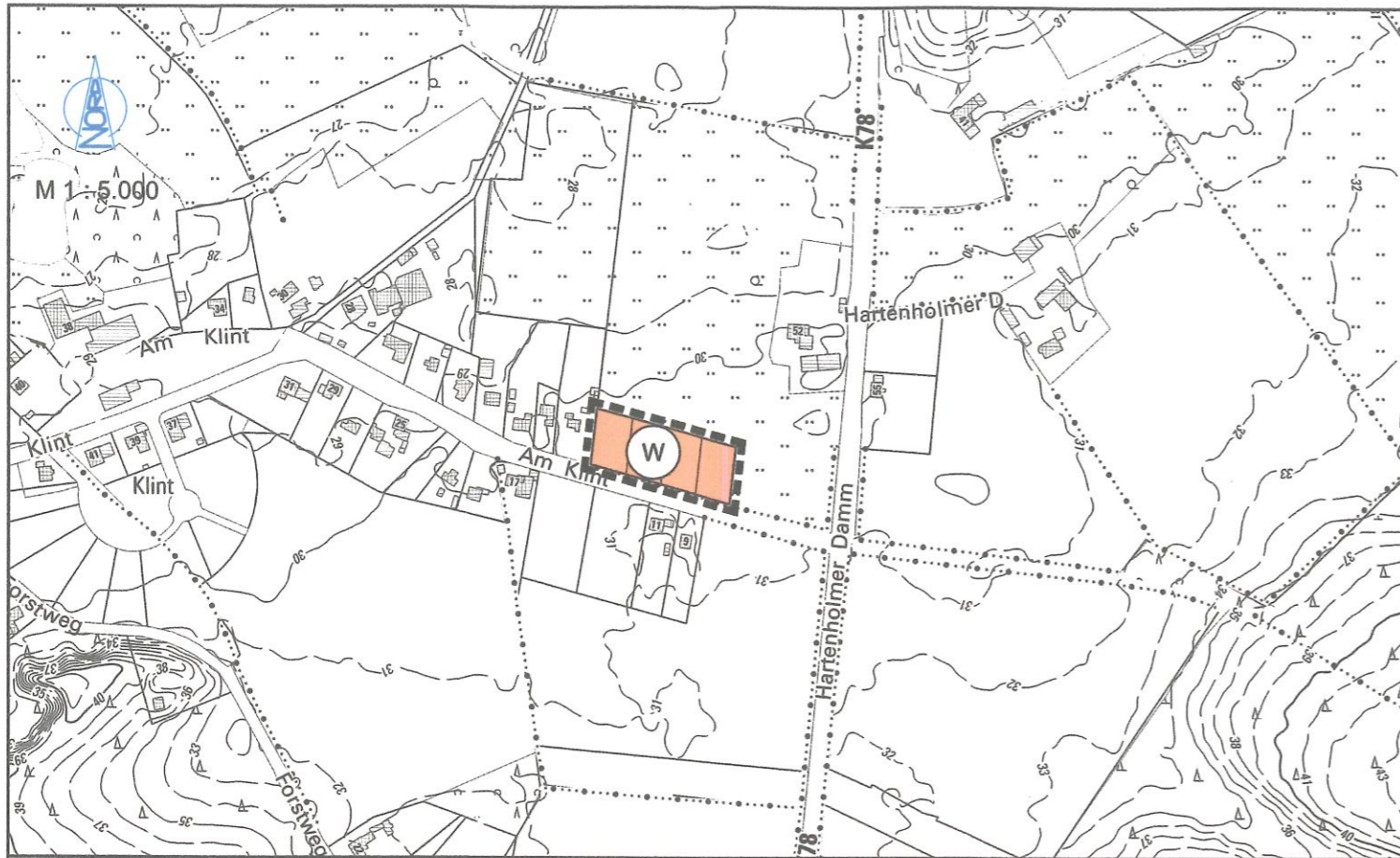


6. ÄNDERUNG DES FLÄCHENNUTZUNGSPLANES DURCH BERICHTIGUNG

Es gilt die Baunutzungsverordnung in der Fassung ihrer Bekanntmachung vom 21. November 2017 (BGBl. I S. 3786)



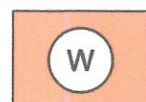
ZEICHENERKLÄRUNG

ES GILT DIE PLANZEICHENVERORDNUNG - PlanzV 1990 - zuletzt geändert am, 04. Mai 2017

PLANZEICHEN	ERLÄUTERUNGEN / RECHTSGRUNDLAGE
-------------	---------------------------------

DARSTELLUNGEN


ART DER BAULICHEN NUTZUNG § 5 Abs. 2 Nr. 1, BauGB und § 1 Abs. 1 BauNVO



WOHNBAUFLÄCHEN

§ 1 Abs. 1 Nr. 1 BauNVO

SONSTIGE PLANZEICHEN



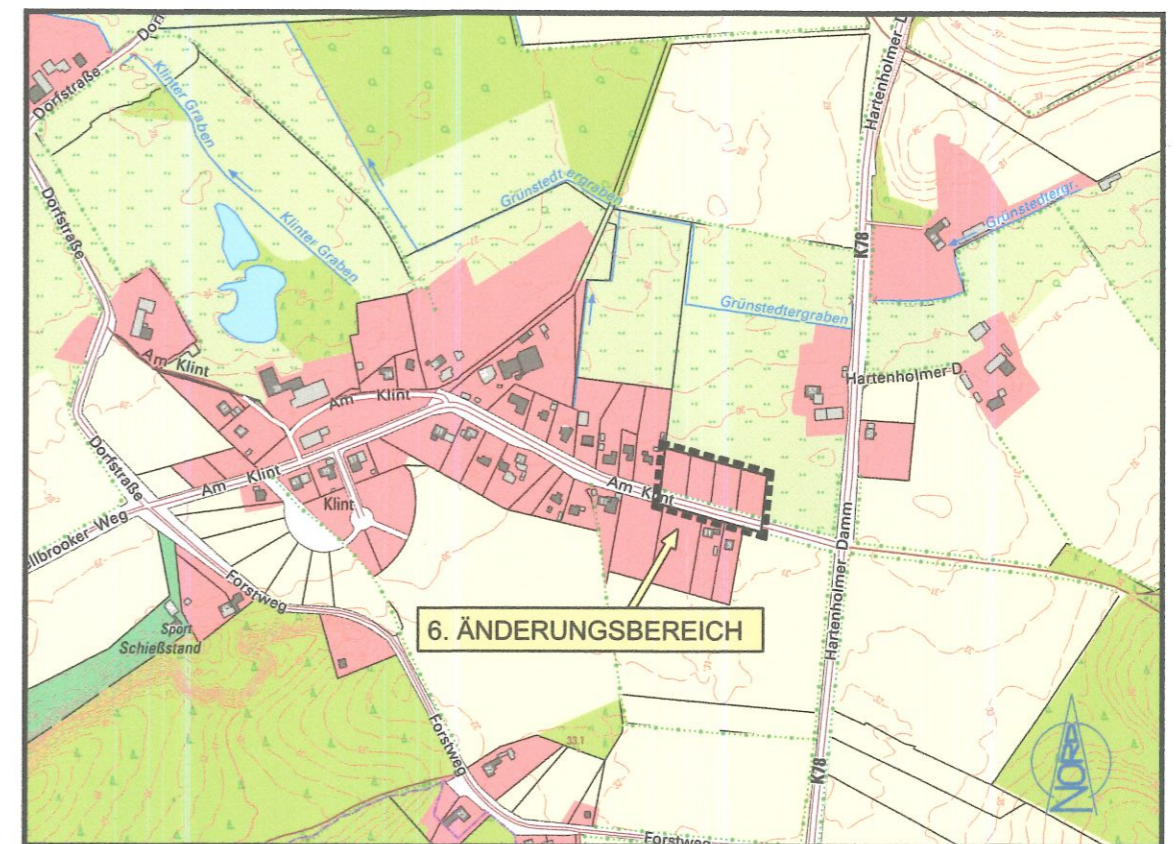
ÄNDERUNGSBEREICH DES FLÄCHENNUTZUNGSPLANES

Ausgearbeitet vom
Büro für Bauleitplanung Assessor jur. Uwe Czierlinski
Kronberg 33, 24619 Bornhöved
Tel.: (04323) 80 42 95 - Fax: (04323) 80 43 01
E-Mail: info@bauleitplan-bornhoeved.de

6. ÄNDERUNG DES FLÄCHENNUTZUNGSPLANES DURCH BERICHTIGUNG DER GEMEINDE HEIDMÜHLEN KREIS SEGEBERG



für das Gebiet nördlich der Straße 'Am Klint', östlich der Bebauung 'Am Klint Nr. 16', westlich und südlich landwirtschaftlich genutzter Flächen



01. Die Gemeindevertretung hat die 6. Änderung des Flächennutzungsplanes durch Berichtigung am 15.03.2021 beschlossen.
02. Diese wurde gleichzeitig mit der Satzung des Bebauungsplanes Nr. 6 mithin am **16. April 2021** wirksam.

Die Richtigkeit der Urkunde wird hiermit bestätigt

Heidmühlen, den **16. April 2021**



[Signature]
Bürgermeister